

INFORME DE AFECCIÓN:
VÍAS PECUARIAS

Respuesta a: DENEGACIÓN DE ACTUACIONES VÍAS
PECUARIAS CORDEL DEL VAMINO DE LOS PLAYEROS.

PROMOTOR

NOMBRE: AVATEL TELECOM S.A
C.I.F: A-93.135.218
DIRECCIÓN: Avenida de La transición Española, Parque empresarial Omega, edificio F. Alcobendas. Madrid

REDACTOR

NOMBRE: Antonio Ruiz Rodríguez
TITULACIÓN: Ingeniero Técnico de Obras Públicas
Nº COLEGIADO: 24820

RUIZ
RODRIGUEZ
ANTONIO -
74724902H

Firmado digitalmente
por RUIZ RODRIGUEZ
ANTONIO - 74724902H
Fecha: 2025.01.31
10:36:20 +01'00'

DATOS REFERENCIA

FECHA: Octubre 2024
Nº REG. SALIDA: IAfec.VP_41849

Requerimiento:

FECHA: 17/12/2024
EXPTE: VP 1299/2024
Nº REFERENCIA: SG/DVP/JGM/IFC

Informe de contestación:

FECHA: Enero 2024
REF.: CIAfec.VP_41849

1.- ANTECEDENTES

El requerimiento objeto del presente Informe de Contestación se basa en la documentación presentada anteriormente:

- PROYECTO: PT41849.(ARR)_PROYECTO TÉCNICO DE CANALIZACIÓN DE TELECOMUNICACIONES EN EL MUNICIPIO DE AZNALCAZAR
- IAfec.VP_41849

Se redacta el presente informe para responder y aclarar los puntos destacados por la Consejería de Sostenibilidad y Medio Ambiente a través de su Delegación territorial en Sevilla, en relación a la vía Pecuaria Cordel del camino de los playeros y la infraestructura propuesta.

Mediante la redacción de este Informe se pretende completar la información desarrollada en estos dos documentos técnicos.

JOSE IGNACIO AGUIRRE ALVAREZ cert. elec. repr. A93135218		03/02/2025 09:40	PÁGINA 2/7
VERIFICACIÓN	PEGVE869AZWCNEZ44DSC8N6BCW58ST	https://ws050.juntadeandalucia.es:443/verificarFirma/	
			

2.- RESUMEN DE AFECCIONES

La vía Pecuaria afectada por el trazado de la canalización propuesto, es:

Termino Municipal:	Aznalcázar
Proyecto de Clasificación:	Aprobado por Orden Ministerial de fecha 12 de septiembre de 1956
Denominación Vía Pecuaria	Cordel del Camino de los Playeros
Anchura legal:	37,5 m
Deslinde:	Deslindada por Resolución de la Secretaría General Técnica de la Consejería de Medio Ambiente, de fecha 5 de junio de 2000, por la que se aprueba el deslinde parcial de la vía pecuaria “Cordel del Camino de los Playeros”, en su tramo primero, desde la “Cañada Real de los Isleños” hasta la carretera de la Isla, en el término municipal de Aznalcázar, en la provincia de Sevilla. Boja nº 78, de 8 de julio de 2000.

Con el objeto de subsanar la afección, se ha modificado la localización de las arquetas con objeto de sacarlas del área que ocupa la vía, en cualquier caso, se han colocado en el margen del camino de esta.

ID	X	Y
41849_Arq09	745424,782	4128877,311
41849_Arq10	745323,952	4128860,584

Las coordenadas aportadas, están en sistema de referencia ETRS89/H29N (salvo error mío, según la longitud corresponde al huso 29, no al 30)

Las arquetas quedarán bajo la cota de rasante, quedando enterradas, con lo que se corrige cualquier contaminación visual.

3.- REPOSICIÓN Y RELACIÓN CON INFRAESTRUCTURAS EXISTENTES

Como preferente de actuación y ejecución del canalizado será la zona de dominio público. En caso de que no exista otra opción posible, se consultará y estudiará con los técnicos del propietario cualquier otra forma de actuación con anterioridad.

En cualquier caso, se garantizará la estabilidad de la infraestructura, tanto plataforma como márgenes de la carretera y **se repondrá en su estado original**.

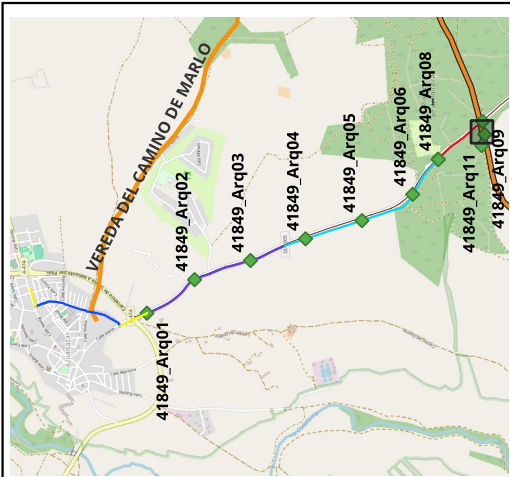
Se mantendrá la rasante de la carretera, especialmente, evitando diferencias de cota con las arquetas a ejecutar.

Se repondrá, del modo más correcto y rápido de la afección a cualquier servicio y accesos existente en la zona de protección de la carretera.

4.- PLANOS

Nº Reg. Entrada: 202599901026669. Fecha/Hora: 03/02/2025 09:40:18

JOSE IGNACIO AGUIRRE ALVAREZ cert. elec. repr. A93135218		03/02/2025 09:40	PÁGINA 4/7
VERIFICACIÓN	PEGVE869AZWCNEZ44DSC8N6BCW58ST	https://ws050.juntadeandalucia.es:443/verificarFirma/	
			



LEYENDA

Infraestructura a realizar Infraestructuras de comunicación



Arquetas Anchura 37,5 m

RECORRIDO POR: 09_22_ViasPecuarias


Cuneta Camino

ID	X	Y
41849_Arq09	745424,782	4128877,311
41849_Arq10	745323,952	4128860,584

CANALIZACIÓN BACKHAUL 5G SEVILLA	
AZNALCÁZAR	
LOCALIDAD	PROVINCIA
AZNALCÁZAR	SEVILLA
AFECCIÓN A VÍA PECUARIA	
Cordel del camino de los playeros	
Nº PLANO	Infeccc.vp.
ESCALA A3- 1:600	
PROMOTOR	AVATEL TELECOM SAU.

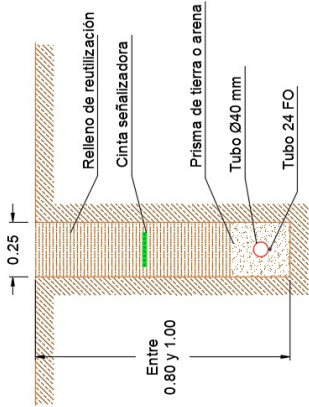


Enero de 2025

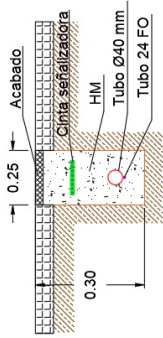


Antonio Ruiz Rodríguez
ITOP - Colegiado: 24820

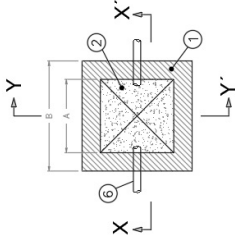
Canalización Tipo en camino de tierra



Canalización Tipo en acera o calzada



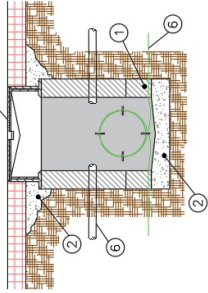
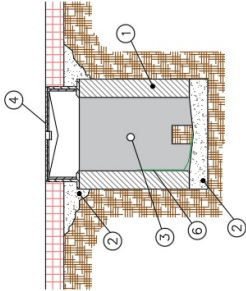
Arqueta prefabricada de hormigón



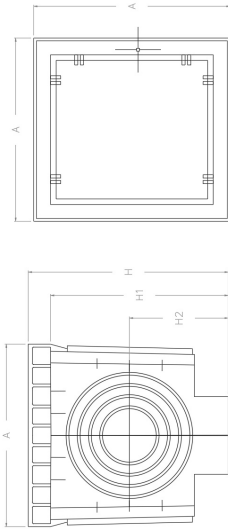
- 1 Arqueta prefabricada hormigón
- 2 Hormigón en masa
- 3 Entrada de conductos
- 4 Tapa de fundición
- 5 Cable 24 FO
- 6 Tubo PEAD alta densidad

Y - Y'

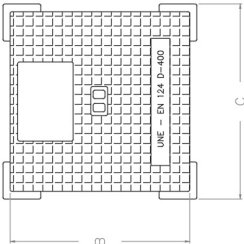
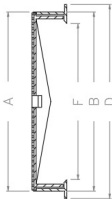
X - X'



Arqueta prefabricada de PVC

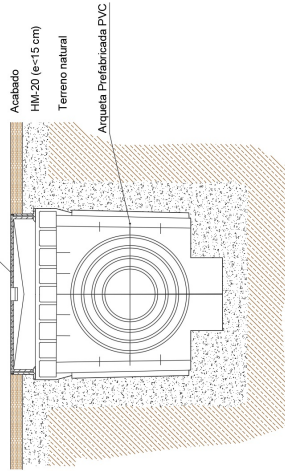


TAPA DE FUNDICIÓN PARA ARQUETAS



Medidas en milímetros						
Modelo	A	B	C	D	E	F
385 x 385	385	385	420	75	330	400 x 400
428 x 428	428	428	470	500	101	401
581 x 581	581	581	639	639	76	529
629 x 629	629	629	692	692	76,5	584
735 x 735	735	735	747	790	75	691
824 x 824	824	824	843	900	99	790
929 x 929	929	949	1006	1006	100	903
1005 x 1005	1005	1005	1020	1100	100	986
						1100 x 1100

Tapa de fundición de arqueta



Medidas en milímetros

CANALIZACIÓN BACKHAUL 5G SEVILLA

LOCALIDAD AZNALCÁZAR PROVINCIA SEVILLA

PLANO DETALLES ZANJAS Y ARQUETAS

Nº PLANO Afec. VP- D1 ESCALA --

PROMOTOR AVATEL TELECOM SAU.

Enero de 2025

Antonio Ruiz Rodríguez
ITOP - Colegiado: 24820

AVATEL
fibras ópticas - telefonía - televisión

RURBAN
Ingeniería

INFORME DE AFECCIÓN: VÍAS PECUARIAS

Respuesta a: DENEGACIÓN DE ACTUACIONES VÍAS PECUARIAS CORDEL DEL
VAMINO DE LOS PLAYEROS. EXP.: VP 1299/2024



RURBAN
Ingeniería

FIRMA:

Fdo. Antonio Ruiz Rodríguez
ITOP / ITM. Nº colegiado:24820

JOSE IGNACIO AGUIRRE ALVAREZ cert. elec. repr. A93135218		03/02/2025 09:40	PÁGINA 7/7
VERIFICACIÓN	PEGVE869AZWCNEZ44DSC8N6BCW58ST	https://ws050.juntadeandalucia.es:443/verificarFirma/	
